

Fietstocht

vertrek : Amersfoort Schothorst

lengte : 62 km

Startpunt : station Amersfoort Schothorst

- veer: Strand Horst - Zeewolde
vaart hele jaar, behalve twee weken rond
kerst en nieuwjaar)
info : 088-6191234
- veer: Zeewolde Aanloophaven
vaart hele jaar
info : gemeente Zeewolde
- veer: Eemhof - Spakenburg
vaart voor- en naseizoen alleen do en zat, in
hoogseizoen niet op zondag
info : 06-55574375



LET OP:


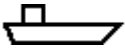
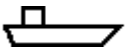
Sommige veerponten varen niet het hele jaar
of niet op alle dagen.
Ook willen de tijden nog weleens wijzigen.
Wilt u zekerheid, bel dan vooraf de veerbaas op

Ingeval de veerpont bij de Eemhof niet vaart, kan men vanaf km.45,5 linksaf over de dijk naar de brug bij Nijkerk rijden. Aan de zuidkant van de brug vervolgens over de dijk tot bij TOP De Kooi, en dan bij km.49,7 verdergaan. Dit is ongeveer 11 km langer.

Een tweede alternatief is om bij km. 38,2 al langs de N301 naar de Nijkerkerbrug te rijden om vandaar over de dijk aan de zuidkant van het water naar TOP De Kooi te rijden.

<u>Plaats</u>	<u>Km</u>	<u>Beschrijving</u>
Amersfoort	0,0	Vanaf het station in oostelijke richting, haaks op de spoorlijn (Computerweg)
	0,2	Linksaf fietspad (Hoefseweg)
	0,7	Langs spoorlijn, over Rondweg
	1,4	Onderdoor autosnelweg, verder langs spoorlijn (Brennikmeijerlaan)
	1,7	Over viaduct verder langs spoorlijn (Brennikmeijerlaan)
	2,1	Fietspad gaat over in straat, schuin rechtsaf (Brennikmeijerlaan)
	2,6	T-splitsing. Linksaf (Van Tuylstraat)
	3,0	Over de overweg, tussendoor hekjes fietspad op (Kerkpad)
	3,1	Einde fietspad, rechtsaf (Veenweg)
	3,4	Bij station Vathorst rechtdoor over boulevard heen (Terschellingkade)

- 3,6 Schuin links (Terschellingkade), houdt het water aan de linkerhand
- 4,1 Bij einde bebouwing linksaf (Domstraat), nog steeds water aan de linkerhand
- 4,8 Weg draait naar rechts (Palestinaweg)
- 7,3 Einde weg, schuin rechtsaf (Bunschoterweg)
- 7,5 Eerste weg links (Korte Holk)
- 8,8 Kruispunt, rechtdoor (Bremerseweg)
- 9,7 Kruispunt, rechtdoor (Arkerweg)
- 11,4 Bij de dijk, ga rechtsaf de dijk op (Zeedijk)
- 12,1 Bij sluis rechtdoor (Zeedijk)
- 12,7 Bij N301 rechtdoor (Zeedijk)
- 17,1 Strand Nulde, rechtsaf (evenwijdig autosnelweg) (Strandboulevard)
- 19,1 Weg gaat over in fietspad (Strandboulevard)
- 22,9 Strand Horst, linksaf fietspad naar veerpont
- 23,2 Overvaren met veerpont naar Zeewolde
- Bovenop de dijk rechtsaf richting Zeewolde (Strandweg)
- 25.6 Einde fietspad, rechtdoor (Gelderseweg)
- 25.7 In het centrum (Raadhuisplein) rechtsaf naar de haven (Rede)
- 26,0 Met haven aan de linkerhand door tot bij de veerpont
- Eventueel even overvaren, maar weer terug naar de Rede
- 26,3 Op Raadhuisplein weer terug zelfde weg (Gelderseweg)
- 26,4 Rechtdoor fietspad over de dijk (Strandweg)
- 27,7 Bij veerpont rechtdoor de dijk blijven volgen
- 29.8 Rechtsaf van de dijk af, fietspad haaks op de dijk
- 30,2 Kruispunt, linksaf
- 30,6 Eerste fietspad rechtsaf
- 30,9 T-splitsing, rechtsaf
- 31,2 Kruispunt bij Dasselaarweg, fietspad schuin linksaf
- 31,6 Eerste fietspad rechtsaf
- 32,3 Kruispunt bosweg, rechtdoor (Groenewoudseweg)
- 32,6 Bij parkeerplaats fietspad linksaf (richting Nijkerk)
- 33,3 T-splitsing, linksaf
- 34,5 T-splitsing, rechtsaf
- 36,4 Kruispunt bosweg, linksaf (Bingelweg)
- 37,8 N705 oversteken, fietspad aan andere kant rechtsaf
- 38,2 Bij rotonde oversteken, even rechts en weer fietspad links (Slingerpad)
- 39,5 Bij autoweg rechtsaf fietspad naast de weg (Slingerweg)
- 40,2 Onder hoogspanningsleiding links, N704 (Slingerweg) oversteken, even terug en dan in zuidelijke richting (haaks op Slingerweg)
- 40,5 Fietspad rechtsaf
- 41,4 Bocht schuin naar links, fietspad volgen
- 41,7 Rechtdoor bosweg (Wielseweg)
- 42,0 Net over brug fietspad rechtdoor
- 42,4 T-splitsing, rechtsaf (Wielseweg)
- 42,9 Eerste fietspad rechtsaf
- 44,3 Bij picknickbank fietspad linksaf
- 44,4 Eerste fietspad rechtsaf
- 45,5 Bij dijk rechtaf over de dijk
- 46,3 Bij jachthaven volg de bordjes veerpont
- 47,0 Overvaren met de veerpont
- In Spakenburg linksaf (Havenstraat) langs de haven
- 47,2 Kruispunt, linksaf (Oude Schans)
- 47,4 Bij einde haven tweemaal linksaf om de haven heen (Turfwal)
- 47,4 Schuin rechtsaf (Hoekstraat)
- 47,7 Na de Nieuwe Haven linksaf (Kerkemarkt)
- 47,9 Bij de dijk rechts bovenover de dijk (Zuiderzeeboulevard)



- 49,7 Na inlaag scherp rechtsaf richting TOP De Kooi (Laakpad)
- 50,9 Kruispunt, rechtdoor (Laakpad)
- 51,7 Einde fietspad, rechtsaf langs autoweg (Nijkerkerweg)
- 52,1 Ronde, linksaf (Zevenhuizerstraat)
- 52,3 Eerste fietspad linksaf (Laakpad)
- 52,6 Bocht rechtsaf (Laakpad)
- 53,6 T-splitsing, linksaf (Laakpad)
- 55,2 Kruispunt (begin bebouwing), rechtsaf (Laan van Waterdorp)
- 56,2 Kruispunt rondweg, schuin rechtsaf (Bergenboulevard) over fietspad aan de linkerkant van deze weg
- 56,8 Bij tweede rotonde rechtsaf (Calveenseweg)
- 57,5 Onderdoor autosnelweg (Gemini)
- 57,7 Rechtdoor over brug (Spacelab)
- 58,0 Einde weg rechtsaf (Maanlander)
- 58,2 Linksaf fietstunnel onderdoor rondweg
- 58,4 Schuin rechtdoor (Het Want)
- 58,5 Einde straat, linksaf (De Horizon)
- 59,7 Rechtdoor blijven rijden tot rechtsaf over blauwe brug (Dudokstraat)
- 60,0 Einde straat, linksaf fietspad (Emiclaereweg)
- 60,8 Einde fietspad, over brug en rechtdoor (Nijenrode)
- 60,9 Eerste weg linksaf (Wessel Ilckenstraat)
- 61,2 Einde weg, linksaf (Sara Burgerhartsingel)
- 61,4 Onder fietstunnel door naar eindpunt bij station