

Fietstocht

vertrek : **Amsterdam Amstel**

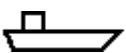
lengte : 41 km

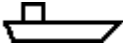



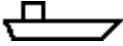
Startpunt : station Amsterdam Amstel

- veer Amsterdam Amsteldijk - Ouderkerk:
vaart april en september in het weekend
vaart mei t/m augustus dagelijks
info : 020-4965656
- veer Ouderkerk a/d Amstel (Coevertveer)
vaart beperkt op enkele zondagen (niet over te varen)
info : 020-4961244
- veer Amstelveen Nesserlaan - De Ronde Hoep:
vaart april en september in het weekend
vaart mei t/m augustus dagelijks
info : 020-4965656
- veer Amstelveen Middenweg (trekpontje)
vaart dagelijks (niet over te varen)
info : 020-4965656
- veer Nessersluis - Nes a/d Amstel
vaart het hele jaar
info 0297-582992
- veer Abcoude - Ouderkerk a/d Amstel
vaart het hele jaar
info : 020-4965656



<u>Plaats</u>	<u>Km</u>	<u>Beschrijving</u>
Amsterdam	0,0	Verlaat het station aan de achterkant (westkant), ga over het fietspad haaks op de spoorlijn (Van der Kunstraat)
	0,2	Bij de Amstel rechtsaf (Weesperzijde)
	0,4	Brug over de Amstel, en direct linksaf (Amsteldijk)
	1,0	Waar weg rechtsaf buigt (bij verkeerslichten), ga linksaf langs de Amstel (Amsteldijk)
	1.7	Onderdoor viaduct S110, rechtdoor (Amsteldijk)
	2,8	Onderdoor viaduct snelweg, rechtdoor (Amsteldijk)
	4,0	Bij de Kalfjeslaan vaart het veer.
	-	Overvaren naar de andere oever. Verder naar rechts (Ouderkerkerdijk, later Binnendijk, later Hoger Einde Noord)
Ouderkerk	7,9	Kruispunt met drukke weg. Rechtdoor (Hoger Einde Zuid)



	8,1	Kruispunt bij Coevertveer. Op enkele zondagen vaart dit veer, ga even kijken. Terug naar de Dorpsstraat en deze verder volgen (Dorpsstraat)
	8,2	Rechtsaf (Korendragerstraat) richting Waver
	8,5	Bij de kerk rechtdoor (Kerkstraat)
	8,6	Brug over de Gein. Rechtdoor (Achterdijk)
	8,8	Splitsing, rechtsaf (Achterdijk)
	9,3	Onderdoor viaduct snelweg, rechtsaf (Achterdijk)
	12,7	Rechts ligt de veerpont
	-	Overvaren met de veerpont
	12,8	Aan de andere oever even rechts, en direct linksaf de dijk af (Nesserlaan)
	14,4	Kruispunt. Linksaf (Middenweg Bovenkerker Polder)
	16,0	Aan je rechterhand ligt het trekpontje in een wandelpad. Ga verder over de weg (Middenweg Bovenkerker Polder)
	17,7	Kruispunt N201, oversteken en rechtdoor
	17,9	Kruispunt, linksaf fietspad (Hollandsedijk)
	18,4	T-splitsing (bij de Amstel), linksaf (Amsteldijk Zuid)
Nes a/d Amstel	20,2	Aan de rechterhand ligt de autoveerpont
	-	Veerpont. Overvaren, na het veer even rechtdoor
Nessersluis	20,3	T-splitsing, linksaf (Waverdijk)
	23,2	Kruispunt bij brug, rechtdoor (Waverdijk, later Botshol)
Botshol	26,2	Na splitsing van de vaarweg brug (Stokkelaarsbrug) linksaf
	26,3	Over de brug linkssaf
	26,4	Voor de volgende brug rechtdoor fietspad (dus niet over de brug)
	27,0	Waar het water naar linkg buigt linksaf, smal fietspad over dijk
	27,6	Bij brug rechtsaf (Voetangelweg)
	28,3	Aan de linkerhand ligt het zelfbedieningsveer.
	-	Overvaren, aan de andere oever linksaf (Holendrechteweg)
	29,4	T-splitsing, scherp linksaf (Holendrechteweg)
	30,5	Onderdoor viaduct snelweg, rechtdoor (Holendrechteweg)
Ouderkerk	31,5	Bij brug en rotonde rechtdoor blijven rijden langs water (Holendrechteweg, later Dorpsstraat, later Hoger Einde Zuid)
	32,9	Kruispunt met drukke weg. Rechtdoor (Hoger Einde Noord)
	36,7	Links ligt het veer.
	-	Overvaren. Aan de andere oever rechtsaf (Amsteldijk)
	37,9	Onderdoor viaduct snelweg, rechtdoor (Amsteldijk)
	39,8	Samenvoeging met drukke weg, rechtdoor (Amstelweg)
	40,2	Brug rechtsaf (mr.Treublaan)
	40,3	Direct na de brug rechtsaf langs het water (Weesperzijde)
	40,5	Linksaf (Van der Kunstraat)
	40,8	Station Amstel