

Fietstocht

vertrek : **Dordrecht**

lengte : 39 km

Startpunt : station Dordrecht

- veer Kop van 't Land - Biesbosch
vaart het hele jaar
info : 06-53330443
- veer Werkendam – Biesbosch Steur
vaart in mei en eind sept alleen weekend, van juni
t/m half sept dagelijks
- veer Durgerdam jachthaven (hoeft niet over te varen)
vaart het hele jaar
info : 06-27574184
- veer Waterbus Sliedrecht-Dordrecht
vaart het hele jaar
info : 0800-0232545

LET OP:

Sommige veerponten varen niet het hele jaar
of niet op alle dagen.
Ook willen de tijden nog weleens wijzigen.
Wilt u zekerheid, bel dan vooraf de veerbaas op



Plaats


Km

Beschrijving

Dordrecht	0,0	Vertrek vanaf het station in oostelijke richting evenwijdig aan het spoor (Burg.de Raadsingel)
	0,4	Bij rotonde schuin linksaf (wegwijzer Papendrecht/Gorinchem) (Toulonselaan)
	0,8	Bij verkeerslichten even rechts en direct weer links (Oranjelaan)
	1,2	Verkeerslichten, rechtdoor (Oranjelaan)
	1,5	Verkeerslichten, rechtsaf (Noordendijk)
	1,7	Fietspad links (eigenlijk rechtdoor) dijk naar boven (Noordendijk)
	2,2	Einde parallelweg, fietspad rechtdoor dijk op (Noordendijk)

- 2,7 Nabij sportpark: schuin links fietspad dijk af (naar drukke weg)
- 2,8 Drukke weg oversteken en aan andere kant deze vervolgen onderdoor viaduct
- 3,3 Rotonde. Driekwart rondgaan en rechts onderdoor spoorviaduct (Hastingsweg)
- 3,5 Direct na spoorviaduct fietspad linksaf (Noordendijk)
- 3,7 Einde fietspad, weg gaat verder over de dijk (Noordendijk)
- 4,2 Bij vissersdijk het fietspad over de dijk blijven volgen (Noordendijk)
- 4,6 Viaduct over doorgaande weg, fietspad volgen (Noordendijk)
- 5,2 Knooppunt van fietspaden. Blijf bovenop de dijk (Noordendijk)
- 5,9 Bij einde bebouwing weg bovenop de dijk linksaf (dus niet fietspad) (Zeedijk)
- 8,1 Einde dijk, linksaf (Provinciale weg)

Kop van 't Land




- Bij einde weg is de veerpont
- Overvaren naar de Biesbosch, rechtdoor (Veerweg)
- 9,3 Bij de dijk rechtsaf (Bandijk)
- 10,1 T-splitsing, linksaf richting Biesboschmuseum (Hilweg)
- 11,9 Biesboschmuseum, vervolg de weg (Hilweg)
- 12,0 T-splitsing, linksaf (Lijnoorden)
- 14,0 Bij parkeerterreintje links brug over en weer rechts (Noordwaardweg)
- 17,4 Splitsing, rechtsaf (Bevertweg)
- 18,9 Einde weg, linksaf (Nerzienweg)
- 21,6 Splitsing, rechtdoor (Kooike) richting veerpont

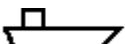
ALTERNATIEF : Als het pontje Steur niet vaart, kun je hier linksaf (Steurgat), bij de dijk rechtsaf (Bandijk) en doorrijden tot in Werkendam, verder bij km. 25,7

- 22,4 Fietspad links naar de veerpont
- 22,6 Naar het veer rijden
- Overvaren met het veer. Bovenop de dijk linksaf over de dijk
- 25,7 Einde fietspad. Even links en direct weer rechts fietspad langs grote weg (Bandijk)
- 27,1 Links van de dijk af (wegwijzer veerpont Hardinxveld) (Sasdijk)
- Overvaren naar Hardinxveld. Linksaf over de dijk (Rivierdijk)
- 29,2 Bij sluis dijk vervolgen (Rivierdijk)
- 31,2 Hoofdweg draait naar rechts, hier rechtdoor dijk blijven volgen (Rivierdijk)
- 31,3 Linksaf fietspad bovenover de dijk
- 32,0 Einde fietspad. Linksaf tussen autosnelweg en rivier
- 34,1 Kruispunt. Linksaf Sliedrecht in (Rivierdijk)
- 34,4 Bocht in dijk, volg de dijk (Rivierdijk)
- 35,0 T-splitsing bij Thorbeckelaan. Rechtdoor (Rivierdijk)
- 35,6 T-splitsing bij Rembrandtlaan. Linksaf (Rivierdijk)
- 36,5 Kruispunt. Linksaf (Adriaan Volkersingel)
- 36,6 Links ligt de waterbus
- Meevaren tot in Dordrecht
- 36,8 Aan de linkerkant van de steiger af gaan. Volg in Dordrecht richting station (Riedijk, Bleijenhoek)
- 37,1 Einde straat, linksaf richting station (Torenstraat)
- 37,2 Rechtsaf (Veststraat)
- 37,4 Kruispunt, rechtdoor (Veststraat)
- 37,7 T-splitsing (bij parkeergarage), rechtdoor (Vest)
- 38,0 T-splitsing einde weg. Twee maal linksaf (Johan de Wittstraat)
- 38,6 Station

Werkendam



Boven-Hardinxveld
Hardinxveld



Dordrecht

