

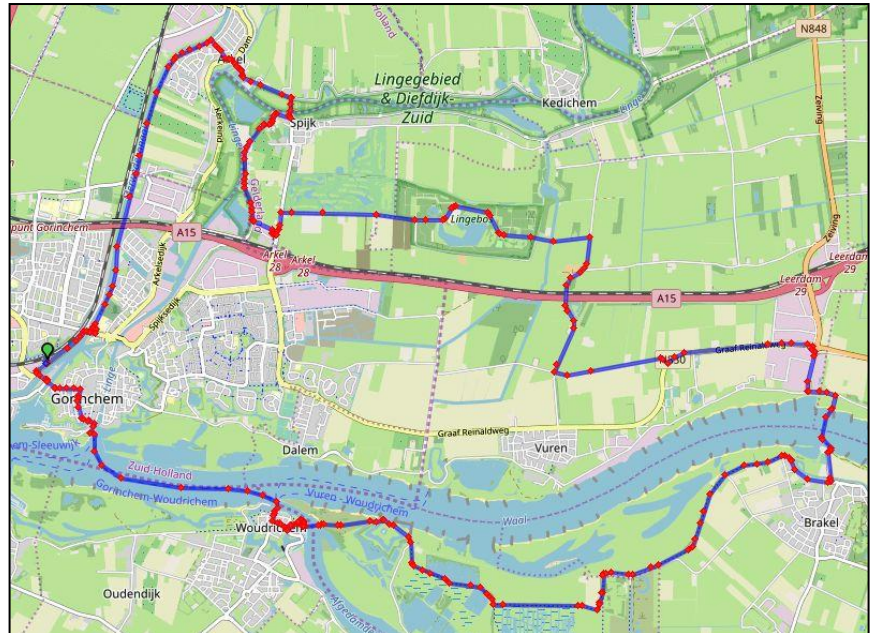
Fietstocht

vertrek : **Gorinchem**


lengte : 28 km

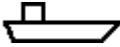
Startpunt : station Gorinchem

- veer Arkel-Spijk:
vaart alleen van april t/m sept
info : 06-15629847
- veer Herwijnen-Brakel:
vaart het hele jaar
0183-659314
- veer Loevestein-Woudrichem:
vaart alleen van april t/m oktober
en niet op alle dagen.
alternatief is aanwezig
info : 06-14045374
- veer Woudrichem-Gorinchem:
vaart het hele jaar
info : 0183-659314





<u>Plaats</u>	<u>km</u>	<u>Beschrijving</u>
Gorinchem	0,0	Vanaf station in Gorinchem linksaf de hoofdweg volgen (Stationsweg)
	0,6	Bij brug rechtsaf over brug (concordiaweg)
	0,7	Direct na tankstation linksaf richting Arkel (Merwedekanaal)
	2,6	Kruispunt bij brug; rechtdoor fietspad (Kanaaldijk)
Arkel	3,7	Bij begin bebouwde kom van Arkel nog rechtdoor fietspad (Kanaaldijk)
	4,4	Na flats rechtsaf bordje Lingeroute (Folkertsstraat)
	4,6	T-splitsing, linksaf (Margrietstraat)
	4,7	T-splitsing, 2 x rechtsaf naar de dijk (Raadhuisstoep)
	4,8	Kruispunt, rechtdoor over brug richting Kedichem (Rietveld)
	5,6	Bij veerstoep rechtsaf naar veerpont
	5,8	Overvaren veer Arkel – Spijk. In Spijk rechtsaf (wegwijzer richting Gorinchem) de dijk op (Zuiderlingedijk),
Spijk	6,4	Bij einde bebouwde kom rechtsaf van de dijk af (Spijkse Kweldijk)
	7,3	T-splitsing, linksaf (Zuiderlingedijk)
	7,6	Rotonde, linksaf (Spijksesteeg)
	7,8	Eerste weg rechtsaf (Haarweg)
Lingebo	9,3	Kruispunt (bij slagboom), rechtdoor (Haarweg)
	10,4	Recr.terrein Lieve Linge. Rechtdoor (Haarweg)
	10,8	Bij kruising rechtdoor (Haarweg)



	11,5	T-splitsing, rechtsaf (Molenweg)
	11,8	T-splitsing, rechtdoor over viaduct autosnelweg (Molenweg)
	13,1	Bij kruising linksaf (Achterdijk)
	14,4	Bij T-splitsing linksaf Provinciale weg N830 op (Graaf Reinaldweg)
	14,7	Eerste zijweg rechts (De Zijl)
Vuren	15,4	Einde weg, linksaf de dijk volgen (Waaldijk)
	16,5	Bij T-splitsing rechtdoor dijk volgen (Waaldijk)
	16,8	Rechtsaf veerstoep naar veer Vuren - Brakel
	17,0	Met veer overvaren naar Brakel
	-	In Brakel de veerdam oprijden
Brakel	17,7	Bij dijk rechtsafaf over de dijk (Waaldijk)
	18,5	Einde bebouwde kom, fietspad over de dijk volgen
	21,2	Kruispunt bij fort Poederoijen, rechtdoor de dijk blijven volgen (Munnikenlandse Waalkade)

Alternatief : Als het voetveer naar Woudrichem niet vaart kan men ook direct met het veer vanaf slot Loevestein naar Gorinchem varen (neem het veer bij km 24,1, verder bij km 25,7). Als ook dat veer niet vaart, kan men vanaf km 21,2 ook linksaf gaan. Volg dan de Kavelweg tot de provinciale weg bij de graansilo's, ga rechtsaf (Afsluitdijk), over de brug, direct weer rechtsaf fietspad over de dijk (later weg over de dijk, en in begin Woudrichem rechtsaf. Verder bij km 25,7 (deze route is ongeveer 10 km langer)

	23,4	Einde fietspad, rechtsaf (Schouwendijk)
	24,1	Bij fort Loevestein rechtdoor (Schouwendijk)
	25,2	Rij door tot het veer (Schouwendijk)
	-	Overvaren naar Woudrichem. Volg vanaf het voetveer het pad rechtsaf, onderlangs de vestingwal en langs de jachthaven
Woudrichem	25,7	Rechtsaf tussen coupure in vestingwal (Schapendam, Vissersdijk)
	25,9	T-splitsing, rechtsaf (Kerkstraat)
	26,0	Door de poort naar de haven en de veerboot gaan
	-	Overvaren naar Gorinchem. In Gorinchem door de Waterpoort de stad ingaan.
Gorinchem	26,2	Direct na de poort linksaf (Tolsteeg)
	26,2	Direcht na de bocht linksaf (Krabsteeg)
	26,3	Rechtsaf (Boerenstraat)
	26,5	Bij de kerk rechtdoor (Krijtstraat)
	26,6	In het centrum linksaf (Westwagenstraat)
	26,6	50 m. na de kerk winkelstraat linksaf (Westwagenstraat)
	27,1	Op rotonde rechtdoor brug over (Banneweg)
	27,3	Over de brug bij rotonde rechtsaf naar station (Stationsweg)
	27,5	Station, einde route