

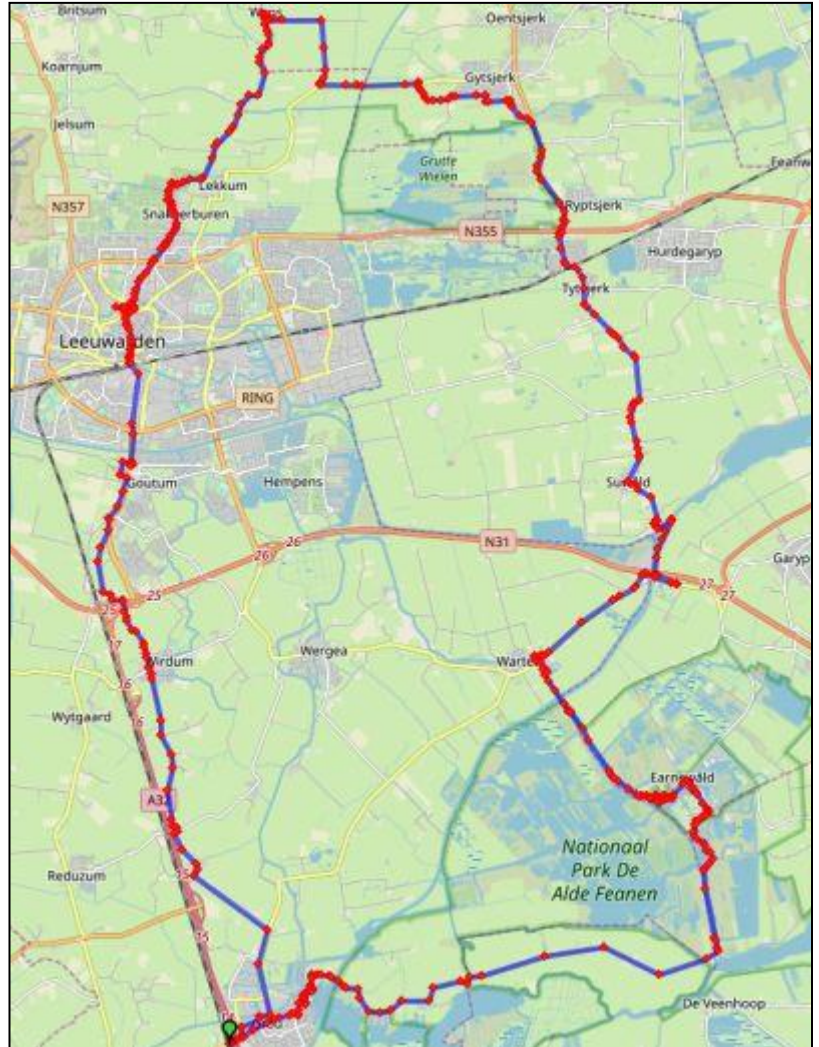
## Fietstocht

vertrek : **Grouw**


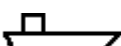

lengte : 70 km  
(alternatief: 27 km)





### Startpunt : station Grouw

- veer : Grouw Hellinghaven  
vaart apr t/m sept  
info : 06-29174926
- veer : Grouw-De Burd  
vaart dagelijks  
info : 0566-623807
- veer : De Burd-Sitebuorren  
vaart apr t/m sept  
info: 06-29174926
- veer : Eernewoude-It Wiid  
vaart apr t/m okt  
info: 06-12142631
- veer : Eernewoude-Wartena  
vaart apr t/m sept  
info: 06-30788864
- veer : Garijp-Suawoude  
vaart apr t/m sept  
info: 0511-432741
- veer : Wyns-Britsum  
vaart apr t/m half mei en  
eind sept alleen za-zo,  
half mei t/m half sept dagelijks  
info: 06-54310903
- veer : Leeuwarden Prinsensingel  
vaart juli/aug (alternatief aanwezig)  
info: 14-058



### Plaats      Km      Beschrijving

Grouw	-	Van station onderdoor viaduct door richting centrum
	0,3	Bij rotonde rechtdoor (Stationsweg)
	0,9	Splitsing, rechtdoor richting centrum (Stationsweg, later Parkstraat)
	1,4	In het centrum net na supermarkt linksaf (Gedempte Haven)
	1,6	Einde straat, rechtsaf (Gedempte Haven)
	1,7	Bij de jachthaven linksaf (Volmaweg)
	1,9	Bij de volgende haven ligt de veerpont
	-	Overvaren naar de Seinpolle. Weg vervolgen (Seinpolle)
	2,4	T-splitsing, rechtsaf (Yné Lijte)
	2,8	Bij einde weg ligt de veerpont
	-	Overvaren naar de Burd. Rechtdoor (Burd)
De Burd	5,6	Bij boerderij einde weg rechts fietspad naar de veerpont
	-	Overvaren met de veerpont

	5,7	Volg aan de andere oever het fietspad
	6,2	Bij boerderij wordt fietspad weg (Sytebuorren)
	8,7	Naam weg verandert (Hegewarren)
	10,5	Direct na brug linksaf fietspad op (fietspad)
	12,2	Er is bruggetje rechts, fietspad links aanhouden (fietspad)
	12,8	Splitsing, fietspad rechts aanhouden (fietspad)
	13,3	Einde fietspad. Weg oversteken, rechtdoor (Koaidyk)
	13,9	Doorrijden tot veerpont
	13,7	Overvaren naar het dorp
Eernevoude	-	Weg haaks op water nemen (ds.Offerhausweg)
	13,9	Linksaf (Wildswei)
	14,5	Na tankstation rechtdoor (Piet Miedemaweg)
	14,6	Bij havenkantoor rechts (Piet Miedemaweg)
	14,7	Einde weg, rechtsaf fietspad naar parkeerterrein
	14,8	Parkeerterrein linksaf naar restaurant Princenhof
	14,9	Doorrijden over de dijk
	17,0	Aan de linkerkant ligt de veerpont
	-	Overvaren naar Wartena
Wartena	17,0	Naar einde haventerrein, linksaf onderdoor brug (Buitenstreek)
<p>Wie de route wil inkorten, kan hier op de T-kruising linksaf gaan, door het centrum van Wartena (Oosterburen, Hoofdstraat), en net voorbij de kerk linksaf (Burgemeester Waldastraat en Leechlan) naar Grou rijden. De totale route is dan slechts 27 km</p>		
	17,3	Bij T-kruising rechtsaf (Oosterburen)
	17,5	Bij hoofdweg linksaf (Stukenwei)
	19,9	Over de brug Pr.Margrietkanaal (Fonejachtburg)
	20,4	Scherp rechtsaf terug naar het kanaal
	20,9	Onderdoor de brug fietspad langs het kanaal
	21,9	Links ligt de veerpont naar Suawoude
	-	Overvaren naar Suawoude
	22,0	Fietspad afrijden, rechtsaf (Monnikenweg)
	22,1	Weg linksaf (Zuidereind) richting Suawoude
Suawoude	23,1	In het centrum de weg vervolgen (Noorderend)
	24,4	T-splitsing, rechtdoor (richting Tytsjerk) (Noorderend)
	24,6	T-splitsing, linksaf (richting Tytsjerk) (Noorderend)
Tytsjerk	26,9	Centrum Tytsjerk, rechtdoor
	27,4	Spoorwegovergang oversteken
	28,2	Kruispunt rijksweg verkeerslichten, rechtdoor (Westerdijk)
	30,4	Kort voor Gytsjerk draait fietspad schuin naar links, weg volgen (Rinia van Nautaweg)
Gytsjerk	30,9	Bij bord 30 km zone fietspad linksaf (Singel)
	32,0	Einde fietspad, linksaf (Gytsjerksterhoeke)
	32,8	Einde weg, linksaf (Canterlandseweg)
	33,8	Brug met elfstedenmonument, vervolg weg (Canterlandseweg)
	34,6	Eerste weg rechts (Eggedijk)
	35,7	T-splitsing, linksaf (Wyns)
Wyns	36,6	In Wyns rechtsaf (Wyns)
	36,7	Linksaf naar het veer (Wyns)
	-	Overvaren met het veer. Aan de andere oever fietspad linksaf langs het water
	37,6	bruggetje over en rechtdoor langs het water
	40,8	fietspad draait naar rechts en later naar links, weg volgen (De Boeg)
	41,3	Weg komt weer bij het water, rechts langs water (Dokkumertrekweg)
	41,5	Weg draait naar rechts, maar hier fietspad langs water volgen
	41,9	Na bruggetje rechtdoor water blijven volgen (Dokkumertrekweg)

Leeuwarden	42,2	Einde fietspad, weg langs water blijven volgen (Dokkumertrekweg)	
	42,5	Tunneltje onderdoor hoofdweg bij brug (Dokkumertrekweg)	
	43,4	Kruispunt bij brug. Rechtdoor (Noordersingel)	
	43,7	Links ligt het pontje.	
		-	Eventueel overvaren en over het bolwerk terug naar de brug. Als het pontje niet vaart, dan via de Noordersingel terug naar de brug (Noordersingel)
	50,1	Bij rotonde rechtsaf (Groeneweg)	
	50,3	Bij wegwijzer "station" linksaf (Pijlsteeg)	
	55,0	Alsmar rechtdoor door centrum tot rotonde met standbeeld (Pijlsteeg, Beijerstraat, St.Jacobsstraat, Wirdumerdijk, Zaailand)	
	55,2	Rechtdoor over brug, tunnel onderdoor spoorlijn (Schrans)	
	55,7	Rechtdoor (Verlengde Schrans)	
Zuidlanden	56,4	Bij kleine rotonde rechtdoor, tunneltje onder verkeersplein (LF3a)	
	56,9	Rechtdoor over brug kanaal (Van Harinxmabrug)	
	57,1	Linksaf met bocht mee onderdoor weg (richting Heerenveen) (Boksumerdyk)	
	57,5	Onderdoor fietstunnel (Boksumerdyk)	
	57,7	Einde fietspad, linksaf (Boksumerdyk)	
	57,8	Met de bocht mee naar rechts (Overijsselseweg)	
	58,6	Kruispunt, linksaf fietspad opgaan (Overijsselseweg)	
	60,1	Einde fietspad, linksaf (Werpsterdyk)	
	60,5	Fietspad draait rechtsaf onderdoor fietstunnel (Werpsterdyk)	
	61,8	Centrum Wirdum, rechts brug over en direct weer links (Tsjaerderdyk)	
Wirdum	64,7	T-splitsing, nog even rechtdoor (Tsjaerderdyk)	
	64,8	Einde weg, rechts en weer met bocht mee naar links (Friesmawei)	
Idaerd	65,5	Idaerd, rechtdoor met weg mee (Buorren, later Hoflanswei)	
	67,4	Einde weg, rechtsaf (Hoflan)	
Grou	68,6	Waar hoofdweg naar rechts buigt, gaan we rechtdoor (W.de Visserwei)	
	69,0	Na de ophaalbrug bij einde weg rechtsaf (Stationsweg)	
	69,5	Bij rotonde rechtdoor onderdoor snelweg (Stationsweg)	
	69,9	Einde bij station	