

## Fietstocht

vertrek : Nijmegen



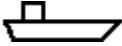
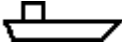

lengte : 47 km



## Startpunt : station Nijmegen

- veer Millingen-Doornenburg:  
vaart in mei en sept alleen weekend  
vaart in juni t/m aug dagelijks  
info : 06-22701825
- veer Doornenburg-Pannerden:  
vaart dagelijks  
info : 06-41560585
- veer Pannerden-Herwen:  
vaart dagelijks
- veer Pannerden-Millingen  
vaart dagelijks  
info : 088-7766523

<u>Plaats</u>	<u>Km</u>	<u>Beschrijving</u>
Nijmegen	-	Uit het station linksaf (Stieltjesstraat)
	0,2	Ga niet mee waar fietspad linksafdraait, maar rechtdoor (wegwijzer richting Weurt) (Stieltjesstraat)
	0,3	Einde straat, oversteken en fietspad linksaf (Kronenburgersingel)
	0,6	Einde straat, linksaf en direct weer rechtsaf (Veemarkt)
	0,9	Bij de Waal draai rechtsaf (Waalkade)
	1,4	Rotonde, vervolg langs de Waal (Waalkade)
	1,8	Na S-bocht rechtdoor (Waalkade)
	2,0	Schuin linksaf onderdoor de Waalbrug gaan (Ubbergseweg)
	2,4	Bij gemaal linksaf over de brug (Ooysedijk), blijf dijk vervolgen

	4,9	Fietsknooppunt 48, blijf dijk vervolgen (Ooijse Bandijk)
Ooij	8,1	Blijf dijk vervolgen (Erlecomsedam)
	10,2	Blijf dijk vervolgen (Erlecomsedam)
	11,0	Bij steenfabriek, blijf dijk vervolgen (Erlecomsedam)
	12,7	T-splitsing, linksaf (Duffeltdijk)
Kekerdom	15,0	Bij de kerk, blijf nog even op de dijk, en kort daarna linksaf (fietspad)
	15,4	Fietspad rechtsaf
	16,8	Bij theetuin rechtsaf (Klaverland)
	17,9	Linksaf naar het veer
	-	Overvaren naar Doornenburg
Doornenburg	18,2	Naar de dijk gaan, bij de dijk rechtsaf (Waaldijk)
	20,1	Bocht in dijk, met de bocht mee linksaf (Sterreschans)
	21,0	Rechts ligt de veerpont
	-	Overvaren naar Pannerden, veerdam vervolgen
Pannerden	21,4	Kruispunt, rechtsaf (Rijndijk)
	22,7	Kruispunt, op de dijk blijven, rechtdoor (Rijndijk)
	24,7	Tweede straat rechts (Doodlopende weg niet voor fietsers)
	25,4	Overvaren met het zelfbedieningsveer
	26,0	Fietspad vervolgen, eerste fietspad rechtsaf
	28,7	Bij de Rijn ligt het veer naar Millingen
	-	Overvaren met het veer
Millingen	29,2	In Millingen de dijk op, en direct rechtdoor de dijk af het dorp in
	29,3	Kruispunt, rechtdoor richting centrum (Burgemeester Eijceklhofstraat)
	29,9	Einde straat, rechtsaf (Heerbaan)
	30,1	Linksaf (Zeelandsestraat)
	30,6	T-splitsing, linksaf (Zeelandsestraat)
	30,8	Kruispunt, rechtsaf (Zeelandsestraat), deze weg lang vervolgen tot in Leuth
Leuth	35,6	T-splitsing bij de kerk, linksaf (Steenheuvesestraat)
	36,6	Weg draait naar links (Kapitteldijk)
	40,7	Rotonde, rechtsaf (Sint Hubertusweg)
	40,8	Eerste weg linksaf (Persingensestraat)
Persingen	41,5	S-bocht, weg vervolgen
	42,1	Kruispunt, linksaf (Dijkgraaf van Wijckweg)
	42,2	Kijk even bij het voetveer, niet overvaren, maar weg vervolgen
	44,7	Bij gemaal linksaf over de brug (Ooysedijk)
	44,8	T-splitsing, rechtsaf (Ubbergseweg)
	45,2	Onderdoor Waalbrug, rechtdoor (Waalkade)
	45,4	S-bocht, kade vervolgen (Waalkade)
	45,8	Rotonde, rechtdoor (Waalkade)
	46,3	Bij spoorbrug mee linksaf draaien (Veemarkt)
	46,6	Einde straat, even links en weer rechts (Kronenburgersingel)
	46,9	Eerste weg rechtsaf (Stieltjesstraat)
	47,2	Einde bij station