

Fietstocht

vertrek : Tiel

lengte : 43 km

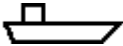

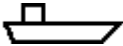

Startpunt : station Tiel

- veer Varik - Heerenwaarden:
vaart half juni t/m half sept dagelijks
verder van mei t/m sept alleen weekend
info : 06-57273775
- veer Alem - Maren:
vaart het hele jaar
info : 0412-481568,
zie verder www.maasveren.nl
- veer Lith:
vaart het hele jaar
info : 0412-481568
- veer Wamel - Tiel:
vaart het hele jaar
info : 06-55358688



Plaats Km Beschrijving

Tiel	0,0	Vertrek station NS. Ga rechtsaf langs het parkeerterrein, evenwijdig het spoor (Spoorstraat)
	0,4	Straat buigt naar links (Spoorstraat)
	0,5	T-splitsing, rechtsaf (Papesteeg)
	0,6	Eerste straat linksaf (Teisterbantlaan)
	1,3	Bij rotonde rechtdoor parallelweg (Teisterbantlaan)
	1,5	Eerste weg rechtsaf (Wadenoijenlaan)
	1,6	Eerste weg linksaf (Rhenoylaan)
	1,6	Bocht naar rechts (Rhenoylaan)
	1,7	Linksaf over de brug
	1,8	Over de brug rechtdoor (Kruisstraat)
	2,1	Bij bord bebouwde kom, rechtdoor (Kruisstraat)
	2,5	Hoofdweg oversteken, rechtdoor (Kruisstraat)
	2,7	T-splitsing, rechtdoor (Zennewijnseweg)
	3,4	Daar waar de weg de dijk opgaat, volg fietspad onderlangs de dijk
	4,1	Kruising, rechtdoor (Hermoesestraat)
	4,6	T-splitsing, rechtsaf (Hermoesestraat)
	5,9	T-splitsing, linksaf (Pippertsestraat)
Ophemert	6,5	Eerste straat linksaf (Dreef)

	7,2	Einde weg rechtsaf (Molenstraat)
	7,4	Bij de dijk rechtdoor de dijk op (Waaldijk), volg fietspad boven op de dijk
	7,6	Einde fietspad, volg de dijk (Waaldijk)
Varik	9,8	Linksaf veerstoep afrijden naar het veer
	-	Overvaren naar Heerewaarden. Vervolgens veerdam afrijden
	10,4	Bij de lage dijk rechtdoor (Oude Oven)
Heerewaarden	10,7	Bij de hoge dijk scherp rechtsaf over de dijk (Waaldijk)
	15,0	Rechtdoor over de sluis St.Andries
	15,1	Bocht naar links, volg de dijk (Kloosterdijk)
Rossum	15,7	Kruispunt, linksaf Rossum ingaan (Slotselaan)
	15,8	Direct weer linksaf (wegwijzer Tiel/Nijmegen) (Maasdijk)
	16,3	Kruispunt, rechtdoor (Maasdijk)
	17,9	Dijkweg komt bij grotere weg. Oversteken en fietspad linksaf
	18,1	Grote rotonde. Volg deze linksom (twee richting fietspad)
	18,2	Tweede afrit linksaf richting Alem (Jan Kligenweg)
Alem	19,6	Bij Alem even rechtsaf, en direct weer linksaf (Veerweg)
	19,8	Einde Alem, blijf de dijk volgen (Veerweg)
	21,9	Doorrijden tot bij de pont
	-	Overvaren naar Maren. Aan de overkant rechtdoor (Veerweg)
	22,2	Bij de dijk linksaf fietspad (veerweg) richting Maren-Kessel
Maren	23,0	Kruispunt, rechtdoor over dijk (Marense Dijk)
	24,9	Dijk volgen (Kesselse Dijk)
Kessel	26,6	Dijk volgen (Kesselse Dijk)
	27,5	Kruispunt, rechtdoor dijk volgen (Kesselse Dijk)
Lith	28,3	Lith, rechtdoor dijk volgen (Lithse Dijk)
	29,3	Tegenover huisnr.32 pad linksaf tussen de huizen naar het veer
	29,4	Langs het pad naar het veer
	-	Overvaren naar Alphen. Aan de overkant rechtdoor (Doorbraakdijk)
	29,9	Bij de dijk linksaf bovenop de dijk (Moordhuizen)
	30,1	Rechtdoor dijk volgen (Moordhuizen)
	32,3	Volg fietspad rechtdoor, onderlangs de dijk (Maasdijk)
	32,9	Bij grote weg rechtdoor (Maasdijk)
	33,8	Plaats waar drie dijken bij elkaar komen, rechts de dijk volgen (Waaldijk)
	34,4	Splitsing, linksaf de dijk volgen (Waaldijk)
Dreumel	35,8	Splitsing bij Vluchtheuvelstraat. Fietspad boven op de dijk blijven volgen (Waaldijk)
Wamel	39,7	Kruispunt. Linksaf (Veerweg) naar het veer
	40,6	Doorrijden tot het veer
	-	Overvaren met het veer naar Tiel. Naar de dijk gaan Tiel
	40,8	Weg oversteken, rechtdoor door coupure in de dijk (Waalstraat)
	41,0	Rechtdoor (Hucht, later St.Walburgbuitensingel)
	41,5	Kruispunt, rechtdoor (St.Walburgbuitensingel)
	41,8	Kruispunt, drukke weg linksaf (Pr.Beatrixlaan)
	41,9	Na tankstation rechtsaf (dr.Schaepmanstraat)
	42,5	Station NS